



LOCALIZACIÓN GENERAL DEL PROYECTO



CONVENCIONES TEMÁTICAS

Conflicto por el uso del suelo

- Por sobreutilización moderada (O2)
- Por sobreutilización severa (O3)
- Por subutilización ligera (S1)
- Por subutilización severa (S3)
- Tierras sin conflicto de uso o uso adecuado (A)

Áreas de Influencia Medio

- Suelo (157.42ha)

Obras proyecto

- Áreas de intervención

CONVENCIONES GENERALES

Via

- Pavimentadas
- No pavimentadas
- Caminos o senderos

Afluentes hídricos

Cabecera municipal

- Límite veredal

ÍNDICE DE PLANCHAS IGAC

147IVC	147IVD	148IIIC
167IIA	167IIB	168IA

FUENTE DE LA INFORMACIÓN TEMÁTICA

Elaboración PRAMING S.A.S

FUENTE DE LA INFORMACIÓN BÁSICA


Instituto Geográfico Agustín Codazzi (IGAC), Planchas: 147IVD3, 147IVD4, 148IIIC3, 167IIB1, 167IIB2 y 168IA1

PROYECCIÓN CARTOGRÁFICA

MAGNA Colombia CTM12
Projection: Transverse Mercator
Datum: MAGNA
False Easting: 5,000,000.0000
False Northing: 2,000,000.0000
Central Meridian: -73.0000
Scale Factor: 0.9992
Latitude Of Origin: 4.0000
Units: Meter

EMPRESA CONSULTORA:

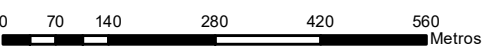
PROYECTOS AMIGABLES DE INGENIERIA
PRAMING SAS



ESTUDIO DE IMPACTO AMBIENTAL

PROYECTO HIDROELÉCTRICO COCORNA III

MAPA CONFLICTO POR EL USO DEL SUELO



ELABORÓ: PRAMING SAS	REVISÓ: PRAMING SAS	DIBUJÓ: EQUIPO SIG
ESCALA: 1:10,000	FECHA: 20/09/2022	ORIGEN: BOGOTÁ
ARCHIVO: MAPA CONFLICTO POR EL USO DEL SUELO.mxd		